

УТВЕРЖДАЮ:
Заместитель главы
Чебаркульского городского округа
по городскому хозяйству
О. В. Еремин

« ____ » _____ 2024г.

**Карта-схема границ прилегающей территории
для многоквартирного жилого дома № 21 по улице Мира в г. Чебаркуль
с придомовой территорией**

1. Кадастровый номер объекта, по отношению к которому устанавливается прилегающая территория (если имеются сведения): 74:38:0126005:29, 74:38:0126005:30

3. Сведения о собственнике и (или) ином законном владельце здания, строения, сооружения, земельного участка, а также их представителях (наименование юридического лица, фамилия, имя, отчество (при наличии) индивидуального предпринимателя или физического лица, место нахождения и адрес юридического лица, почтовый адрес индивидуального предпринимателя или физического лица, номера контактных телефонов):

Общее имущество собственников помещений многоквартирного жилого дома № 21 по ул. Мира в г. Чебаркуль

4. Площадь прилегающей территории: 617 кв.м

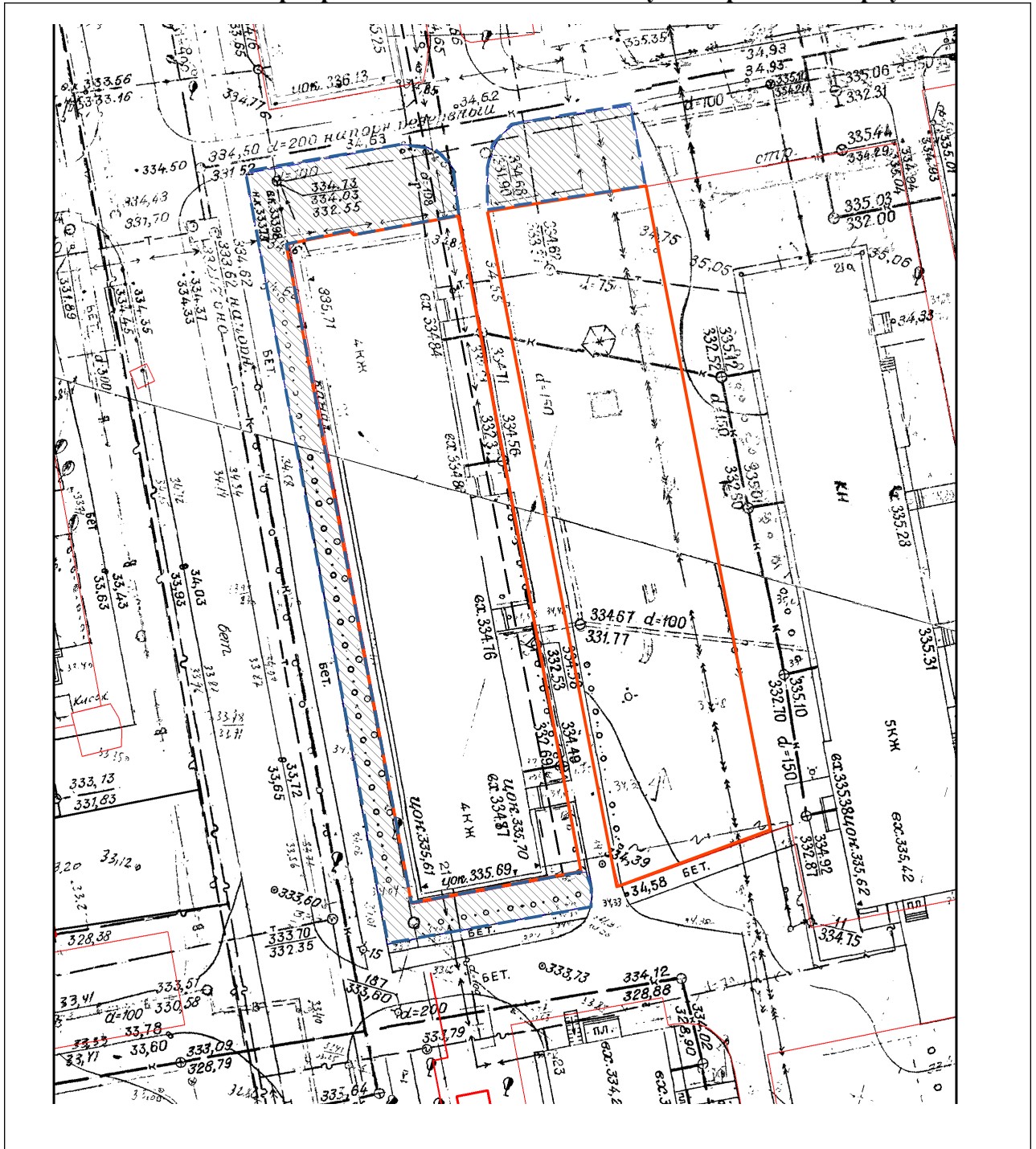
5. Графическая часть карты — схемы границы прилегающей территории (Приложение 1).

6. Координаты поворотных точек прилегающей территории:

Обозначение характерных точек границ	Координаты <2>, м		Метод определения координат и средняя квадратическая погрешность положения характерной точки (Mt), м
	X	Y	
1	585333,36	2257624,03	70,74
2	585263,81	2257636,96	18,21
3	585267,14	2257654,86	0,74
4	585267,22	2257655,60	1,89
5	585265,36	2257655,93	1,73
6	585263,64	2257655,74	21,73
7	585259,63	2257634,38	82,53
8	585340,80	2257619,48	3,19
9	585341,33	2257622,63	13,46
10	585343,81	2257635,86	2,35
11	585343,67	2257638,21	2,13



12	585342,81	2257640,16	1,91
13	585341,28	2257641,31	5,05
14	585336,28	2257642,00	11,30
15	585334,24	2257630,89	0,40
16	585334,63	2257630,81	6,90
1	585336,78	2257644,99	16,85
2	585339,42	2257661,63	8,66
3	585347,93	2257660,00	12,16
4	585346,15	2257647,97	2,52
5	585344,57	2257646,01	2,87
6	585341,86	2257645,07	1,97
7	585339,90	2257644,89	3,12

**Графическая часть карты-схемы границ прилегающей территории
для многоквартирного жилого дома № 21 по ул. Мира в г.Чебаркуль**



Масштаб 1:500

Условные обозначения:

	<p>прилегающая территория к многоквартирному жилому дому № 21 по ул. Мира. Для нежилых помещений, расположенных в многоквартирном доме на первых этажах:, определяется по длине - по границам нежилого помещения; по ширине — согласно графическому материалу;</p>
	<p>граница земельного участка многоквартирного жилого дома № 21 по ул. Мира, стоящая на кадастровом учете</p>